PRACOVNÍ MÍSTO

- délka záboru max. 911 m
- frézování stávajícího povrchu
- pokládka nových asfaltových vrstev
- doprava řízena kyvadlově semaforovou soupravou
- v případě tvorby kolon budou vozidla zastavována proškolenými osobami s vysílačkami
- autobusová zastávka "Lidečko, rest." bude dočasně přesunuta

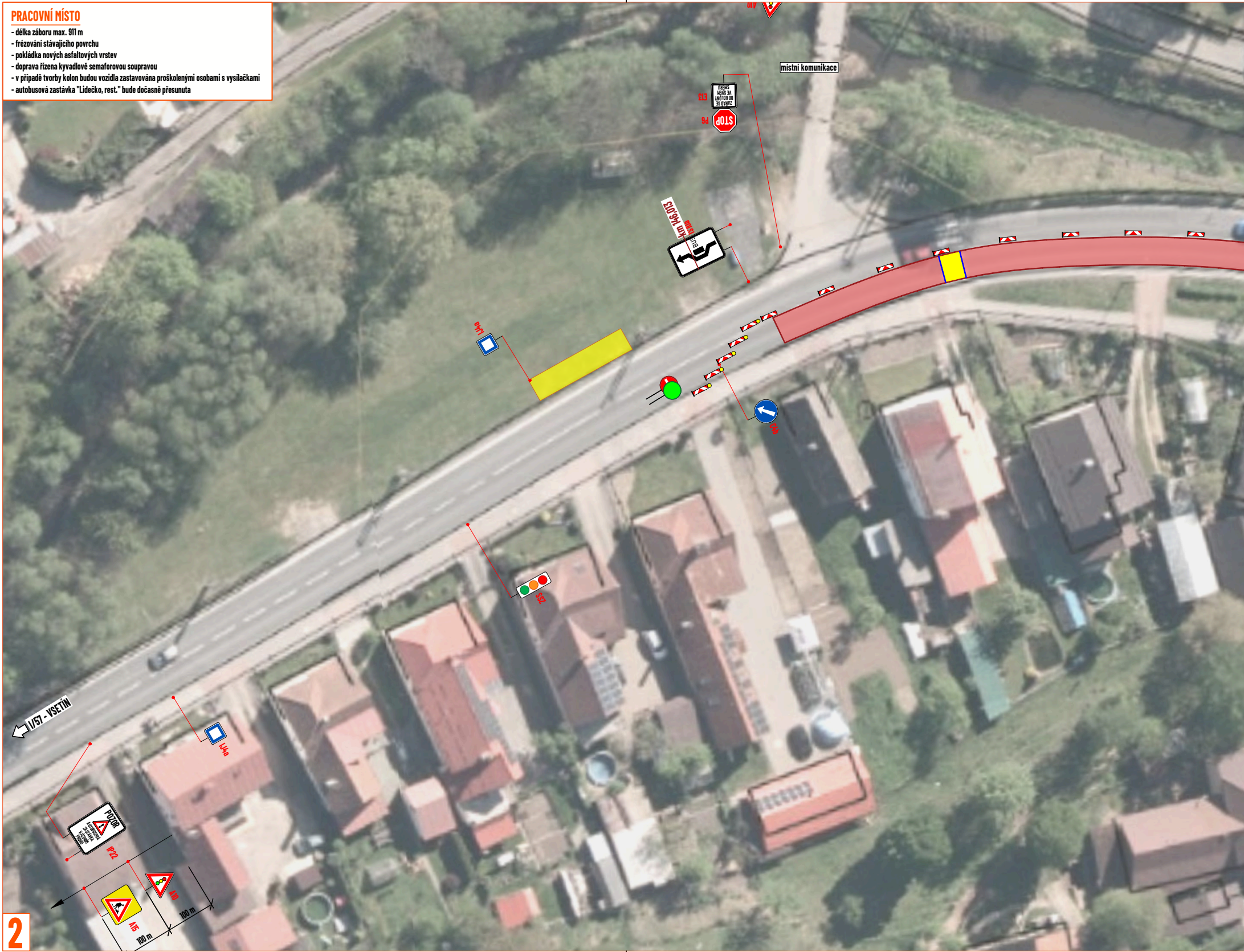
A10
místní komunikace
ZAŘAĎ SE DO KOLONY VE SVÉM SMĚRU
E13
STOP
P6
km 146,013
IS11a
BUS
IP4a
C4b
S52
I/57 - VSETÍN
IP4a
POZOR
AUTOBUSOVÁ ZASTÁVKA V JÍZDNÍM PRUHU
IP22
A10
A15
100 m
100 m


B24b
B1
Z2
B24a
B28
E13
E8a
OD...
DO...
místní komunikace
p.č. 4103/10

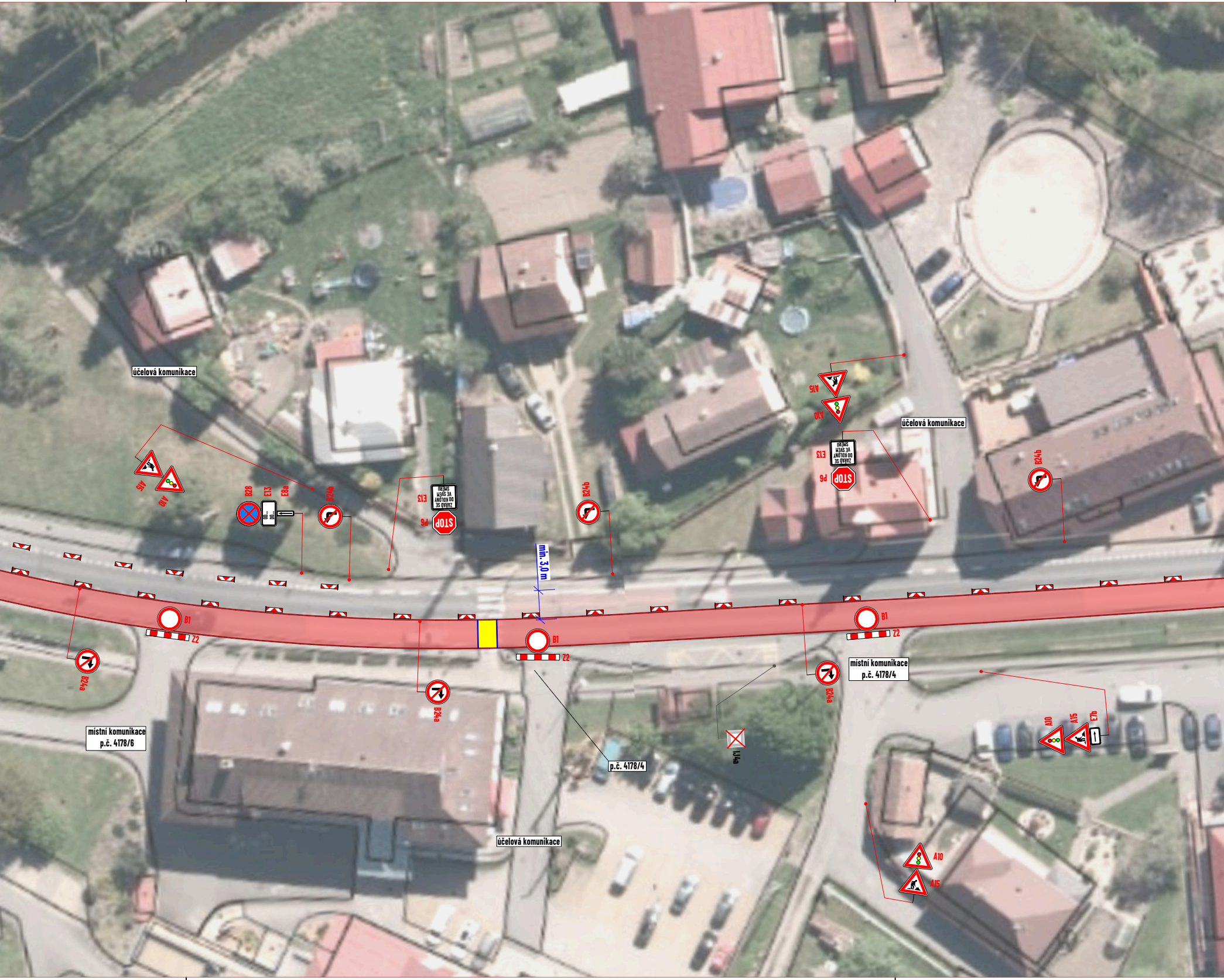
účelová komunikace
A15
A10
B28
E13
E8a
B24b
ZAŘAĎ SE DO KOLONY VE SVÉM SMĚRU
E13
STOP
P6
B24b
min. 3,0 m
A15
A10
ZAŘAĎ SE DO KOLONY VE SVÉM SMĚRU
E13
STOP
P6
účelová komunikace
B24b
B1
Z2
B1
Z2
B1
Z2
B24a
B24a
B24a
místní komunikace p.č. 4178/6
p.č. 4178/4
IJ4a
místní komunikace p.č. 4178/4
A10
A15
E7b
A10
A15
účelová komunikace

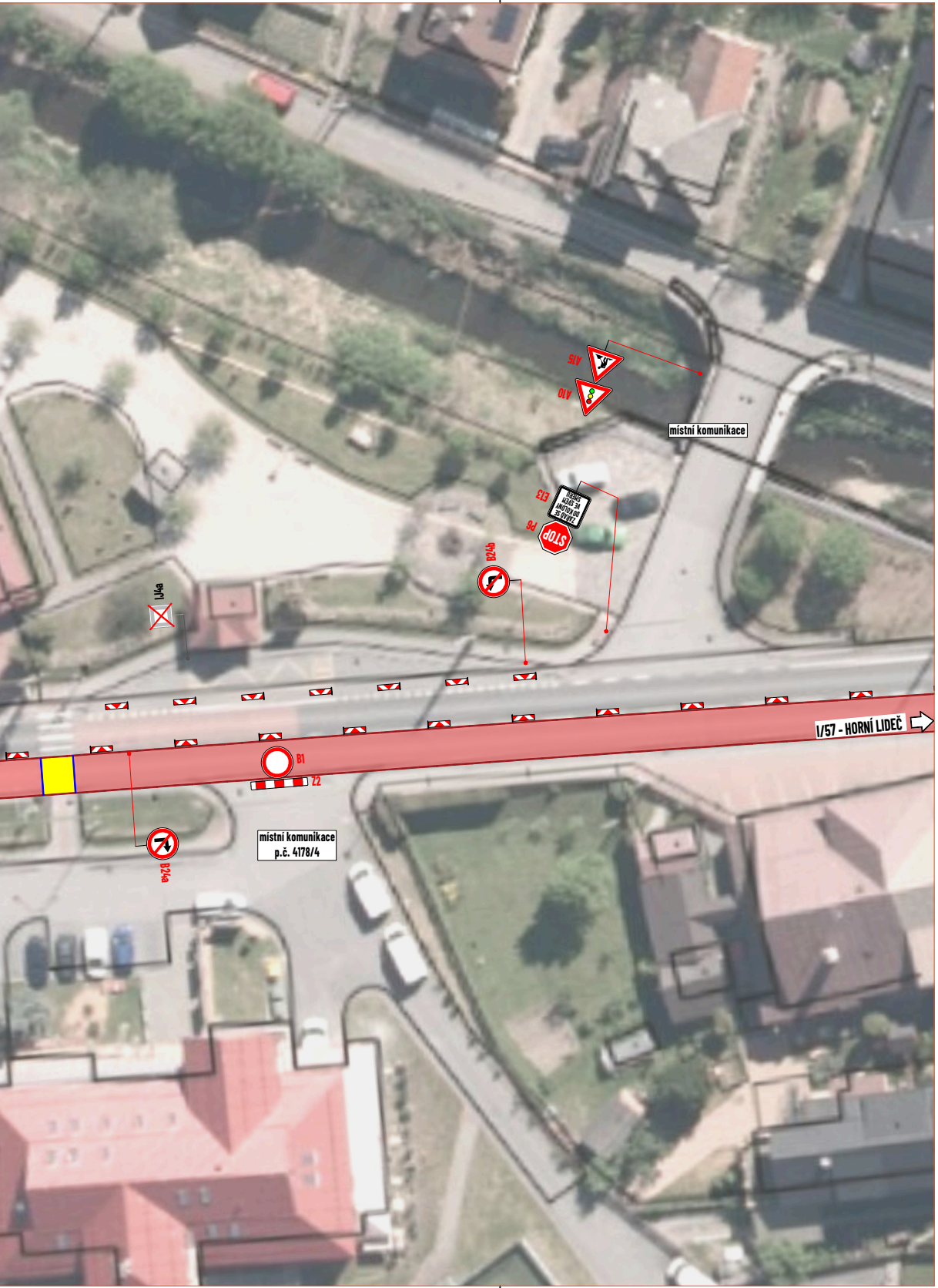
A15
A10
místní komunikace
E13
ZAŘAĎ SE DO KOLONY VE SVÉM SMĚRU
P6
STOP
B24b
IJ4a
B1
Z2
I/57 - HORNÍ LIDEČ
místní komunikace
p.č. 4178/4
B24a


místní komunikace
I/57 - VSETÍN


B24b
B24a
B1
Z2
STOP
P6
ZAŘAĎ SE DO KOLONY VE SVÉM SMĚRU
E13
STOP
P6
ZAŘAĎ SE DO KOLONY VE SVÉM SMĚRU
E13
místní komunikace
p.č. 4169/14
A10
A15
B24a


B24b
B24b
min. 3,0 m
B1
Z2
B1
Z2
STOP
P6
ZAŘAĎ SE DO KOLONY VE SVÉM SMĚRU
E13
B24a
A10
A15
místní komunikace
p.č. 2824
místní komunikace
p.č. 4109/4

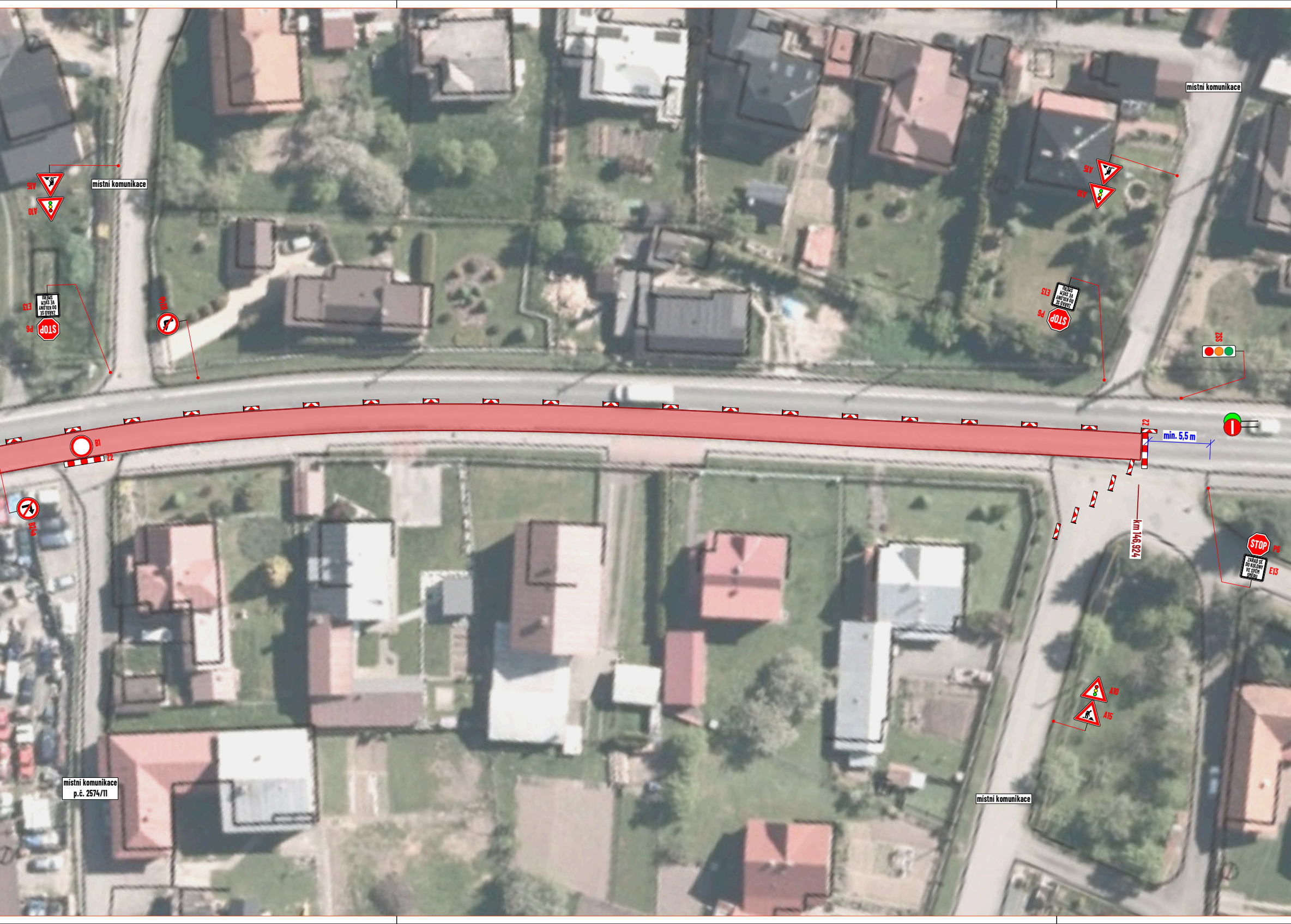
místní komunikace
A15
A10
E13
ZARAĎ SE DO KOLONY VE SVÉM SMĚRU
STOP
P6
B24b
B1
Z2
B24a
místní komunikace
A15
A10
E13
ZARAĎ SE DO KOLONY VE SVÉM SMĚRU
STOP
P6
ZSS
Z2
min. 5,5 m
km 146,924
STOP
P6
ZARAĎ SE DO KOLONY VE SVÉM SMĚRU
E13
A10
A15
místní komunikace
místní komunikace
p.č. 2574/11


účelová komunikace
E7b
A15
A10
100 m
A15
I/57 - HORNÍ LIDEČ
A10
A15
E7b
místní komunikace

LEGENDA:

- 🟥 - pracovní místo
- 🟨 - zpevněná plocha
- ▬ - oplocení
- ◆ P2 - navržené přechodné svislé dopravní značení
- ◇ P2 - stávající svislé dopravní značení
- ☒ P2 - zneplatněné stávající svislé dopravní značení

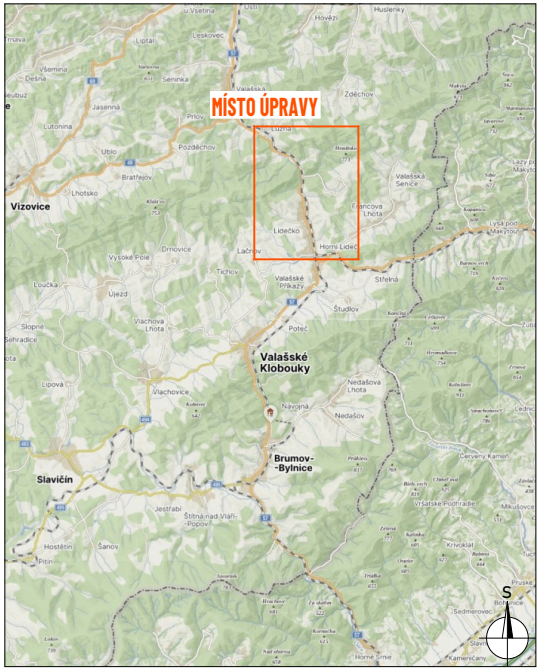
MÍSTO ÚPRAVY
Vizovice
Valašské Klobouky
Brumov-Bylnice
Slavičín
Lidečko
Horní Lideč
S

DETAIL MÍSTA ÚPRAVY

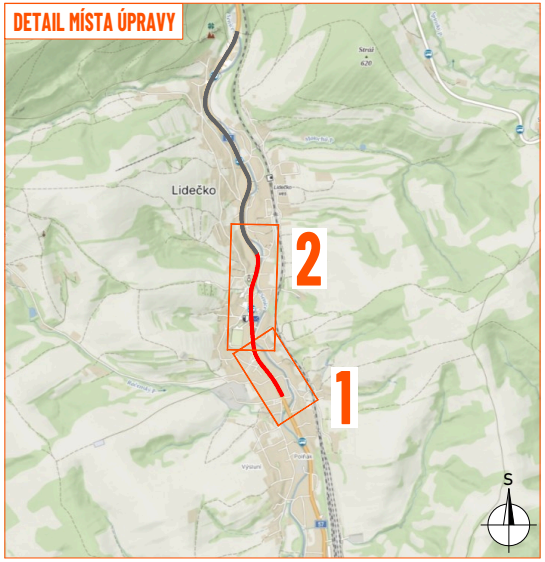
Lidečko
2
1
S

Souhlasíme s přechodnou úpravou provozu, uzavírkou a zvláštním užíváním pozemní komunikace.
V souladu s ustanovením § 36 odst. 3 zák. č. 500/2004 Sb. Správního řádu se vzdáváme práva vyjádřit se k podkladům rozhodnutí.

Dopravní značení, které bude v rozporu s přechodným dopravním značením, bude dočasně zneplatněno.

ZDROJ MAPOVÝCH PODKLADŮ	Mapy.cz; © Seznam.cz, a.s.	

VYPRACOVAL	**VAŠUT**
KONTROLOVAL	**JANATA**
UPRAVIL	
INVESTOR	**ŘSD s.p.**
ZHOTOVITEL	**EUROVIA CZ a.s.**

NÁZEV STAVBY
SILNICE I/57: LIDEČKO - HORNÍ LIDEČ

DOPRAVNĚ INŽENÝRSKÁ OPATŘENÍ
SO 101 - ETAPA 8. (km 146,013 - km 146,924, délka 911 bm) - LIDEČKO, SSZ/2 REGULOVČÍCI

NVB LINE
NVB LINE s.r.o.
Cukrovar 716
768 21 Kvasice
www.nvbline.cz
vasut@nvbline.cz
tel.:775 414 531

FORMÁT	2852x287
DATUM	21. 8. 2026
Č. ZAKÁZKY	ZK-26-1437